



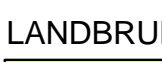










# Tegnforklaring

## PBL § 25 REGULERINGSMÅL




### BYGGEOMRÅDER

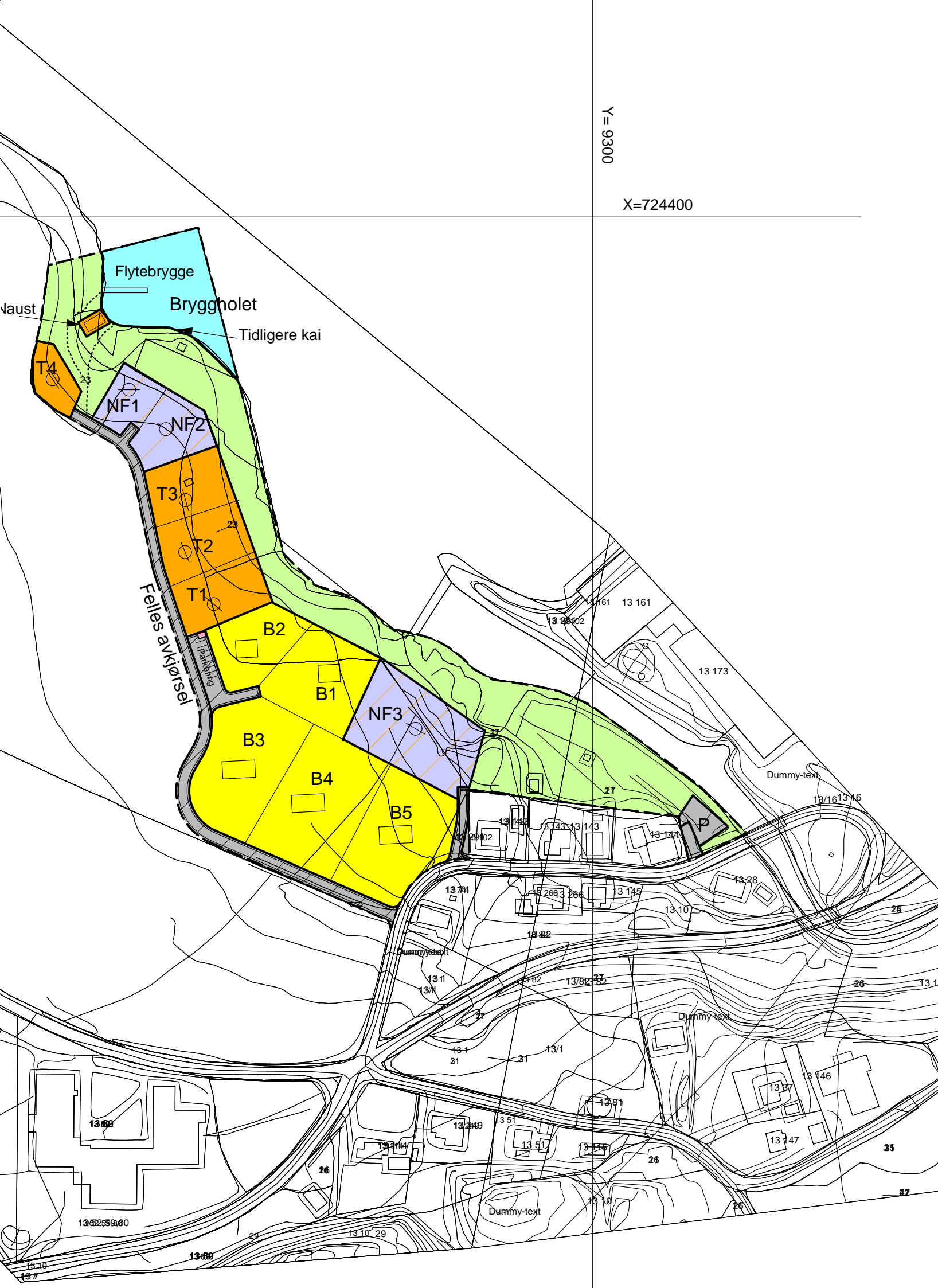
-  Boliger
-  Fritidsboliger
-  Naust
-  Næring/fritid
-  LANDBRUKSOMRÅDER  
Jord- og skogbruk
-  SPESIALOMRÅDER  
Privat veg
-  Privat parkering
-  Renovasjon
-  Småbåtanlegg i sjøen

### LINJESYMBOLER

-  Planens begrensning
-  Formålsgrænse
-  Tomtegrænse
-  Sti

### ANNET

-  T6 /NF1 Hytte med møneretning
-  Naust
-  Bolig



Målestokk 1:2000

Ekvidistanse 1m

## REGULERINGSPLAN MED REGULERINGSBESTEMMELSER FOR: Fritidsboliger og boliger på Nordheim

REVISJONER	DATO:	SIGN:
UTARBEIDET	21.06.2005	MD
REVIDERT	07.04.2006	MD
REVIDERT	14.10.2006	MD

### SAKSBEHANDLING ETTER PLAN- OG BYGNINGSLOVEN

1. GANGS BEHANDLING I PMK.	
UTLEGGING TIL OFFENTLIG ETTERSYN	
2. GANGS BEHANDLING PMK	29.06.2006
VEDTAK I KOMMUNESTYRET SAK	21.09.2006

PLANEN UTARBEIDET AV:	DATO	TEGNET	SAKSBEH.
<b>Marit Danielsen Landskapsarkitekt MNLA</b> Mellomila 90A 7018 Trondheim Telefon 99 32 86 80	06.04.06		