


TEGNFORKLARING

BL. § 25. REGULERINGSFORMAL

1. BYGGEOMRÅDER

 HYTTER / PEL.NUMMER

2. LANDBRUKSOMRÅDER


 JORDBRUK-SKOGBRUK

4. FRIOMRÅDER

 PARK TURVEG LÈKEPLASS

STREKSYSMBOLER M.V.

 PLANENS BÈGRENSNING


 GRENSE FOR REGULERINGSFORMAL

 TOMTEGRENSE

 STI

 VANNKILDE

REGULERINGSPLAN ENDRING MED REGULERINGSBESTEMMELSER FOR

Kartblad: 

**„ØSTVIKA“ DEL AV G.NR. 36, B.NR. 1, 2 OG 3
VED JØSSUNDFJORDEN I FLATANGER**

Kartprodusent
23.8.82

REVISJONER:

DATO SIGN.
AMK. I. STØWER

SAKSBEHANDLING IFLG. BYGNINGSLOVEN:

1. GANGS BEHANDLING I BYGNINGSRÅDET

11/9-80

UTLEGGING TIL OFFENTLIG ETTERSYN I TIDSRØMME

2. GANGS BEHANDLING I BYGNINGSRÅDET

4/7-84

EVT. NYTT OFFENTLIG ETTERSYN

21/7-13/8-84

3. GANGS BEHANDLING I BYGNINGSRÅDET

2/4-85

KOMMUNESTYRETS VEDTAK

3/10-85

STADFESTET AV

9/5-86

Fylkesmannen

